ASSOCIAZIONE TEMPORANEA TRA PROFESSIONISTI

REGIONE LAZIO

Ing. PAOLO BACCHIARRI - Via Ivanozzi Bis 01027 MONTEFIASCONE (VT)
Per.Ind. MARCO SARTEANESI - Via Zeppomanti 3/43 01027 MONTEFIASCONE (VT)

OGGETTO:

"Studio e redazione del piano di classificazione in zone acustiche del territorio comunale"

SCALA 1 : 5.000

FILE 006 ZontizAti 05.dwg

DATA

COLLABORATORI

PROVINCIA DI VITERBO

TAVOLA

006

PIANO DI CLASSIFICAZIONE ACUSTICA COMUNALE

COMUNE DI ACQUAPENDENTE

NOTE

Cartografia della classificazione acustica
- Località IL TROSCIONE
- Località FORNO VECCHIO

COMMITTENTE

COMUNE DI ACQUAPENDENTE
Piazza G. Fabrizio, 17 - 01021 (VT)

COMUNE DI ACQUAPENDENTE

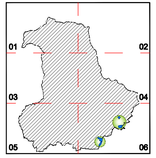

IL TECNICO
Ing. Paolo Bacchiarri

IL TECNICO
Per. Ind. Marco Sarteanesi

CLASSIFICAZIONE DEL TERRITORIO LIMITI ACUSTICI DI ZONA D.P.C.M. 14/11/97		PERIOD DIURNO (06:00—22:00)	PERIOD NOTURNO (22:00—06:00)
ALLEGATO [TABELLA B: VALORI LIMITE DI EMISSIONE — Leq IN dBa (art.2)]			
CLASSE I	AREE PARTICOLARMENTE PROTETTE	45	35
CLASSE II	AREE PREVALENTEMENTE RESIDENZIALE	50	40
CLASSE III	AREE DI TIPO MISTO	55	45
CLASSE IV	AREE DI INTENSA ATTIVITA' UMANA	60	50
CLASSE V	AREE PREVALENTEMENTE INDUSTRIALI	65	55
CLASSE VI	AREE ESCLUSIVAMENTE INDUSTRIALI	65	65
ALLEGATO [TABELLA C: VALORI LIMITE DI IMMISSIONE — Leq IN dBa (art.3)]			
CLASSE I	AREE PARTICOLARMENTE PROTETTE	50	40
CLASSE II	AREE PREVALENTEMENTE RESIDENZIALE	55	45
CLASSE III	AREE DI TIPO MISTO	60	50
CLASSE IV	AREE DI INTENSA ATTIVITA' UMANA	65	55
CLASSE V	AREE PREVALENTEMENTE INDUSTRIALI	70	60
CLASSE VI	AREE ESCLUSIVAMENTE INDUSTRIALI	70	70
ALLEGATO [TABELLA D: VALORI DI QUALITA' — Leq IN dBa (art.7)]			
CLASSE I	AREE PARTICOLARMENTE PROTETTE	47	37
CLASSE II	AREE PREVALENTEMENTE RESIDENZIALE	52	42
CLASSE III	AREE DI TIPO MISTO	57	47
CLASSE IV	AREE DI INTENSA ATTIVITA' UMANA	62	52
CLASSE V	AREE PREVALENTEMENTE INDUSTRIALI	67	57
CLASSE VI	AREE ESCLUSIVAMENTE INDUSTRIALI	70	70

TUTTO IL TERRITORIO COMUNALE RIPORTATO NELLA CARTOGRAFIA A LATO CHE NON PRESENTA DELLE DELIMITAZIONI CON RIEMPIMENTO COLORATO ET DA CONSIDERARSI APPARTENENTE ALLA **CLASSE III**

C3

LEGENDA: ALLEGATO A - B [Legge Regionale 03/08/2001 n.13]

ALLEGATO A TABELLA A: CLASSIFICAZIONE DEL TERRITORIO COMUNALE	ALLEGATO B VISUALIZZAZIONE CARTOGRAFICA PER LA CLASSIFICAZIONE ACUSTICA
CLASSE I **aree particolarmente protette**: rientrano in questa classe le aree nelle quali si queste rappresenta un elemento di base per la loro utilizzazione: aree ospedaliere, scolastiche aree destinate al riposo ed allo svago, aree residenziali rurali, aree di particolare interesse urbanistico, parchi pubblici ecc.	COLORE SENZA TRATTEGGIO: — verde
CLASSE II **aree destinate ed uso prevalentemente residenziale**: rientrano in questa classe le aree urbane interessate prevalentemente da traffico veicolare locale, con bassa densità di popolazione, con limitata presenza di attività commerciali ed assenza di attività industriali ed artigianali.	COLORE SENZA TRATTEGGIO: — giallo
CLASSE III **aree di tipo misto**: rientrano in questa classe le aree urbane interessate da traffico veicolare locale o di attraversamento, con media densità di popolazione, con presenza di attività commerciali, uffici, con presenza di attività artigianali e con assenza di attività industriali; aree rurali interessate da attività che impiegano macchine operatrici.	COLORE SENZA TRATTEGGIO: — arancione
CLASSE IV **aree di intensa attività umana**: rientrano in questa classe le aree urbane interessate da intensa densità di popolazione, con elevata presenza attività commerciali e uffici, con presenza di attività artigianali; le aree in prossimità di strade di grande comunicazione e di linee ferroviarie; le aree portuali; le aree con processi industriali con scarsità di abitazioni.	COLORE SENZA TRATTEGGIO: — rosso
CLASSE V **aree prevalentemente industriali**: rientrano in questa classe le aree interessate insediamenti industriali e con scarsità di abitazioni.	COLORE SENZA TRATTEGGIO: — viola
CLASSE VI **aree esclusivamente industriali**: rientrano in questa classe le aree esclusivamente interessate da attività industriali e prive di insediamenti abitativi.	COLORE SENZA TRATTEGGIO: — blu

D.P.R. 30 Marzo 2004 n. 142 "Disposizione per il contenimento e la prevenzione dell'inquinamento acustico derivante da traffico veicolare"

(TABELLA I - STRADE DI NUOVA REALIZZAZIONE)

TIPO DI STRADA (Secondo codice della strada) (secondo CNI STV100)	SOTTOTIPI A FINI ACUSTICI	Ampiezza fascia di pertinenza acustica (m)	Scuole*, ospedali, case di cura e di riposo Diurno [dBa]	Notturno [dBa]	Altri Ricettori Diurno [dBa]	Notturno [dBa]
A - autostrada		250	50	40	65	55
B - extraurbana principale		250	50	40	65	55
C - extraurbana secondaria	C1	250	50	40	65	55
	C2	150	50	40	65	55
D - urbana di scorrimento		100	50	40	65	55
E - urbana di quartiere		30	definiti dai Comuni, nel rispetto dei valori riportati in tabella C allegato al DPCM 14/11/97, tenendo conto delle e comunque in modo conforme alla zonizzazione acustica della area urbana, come prevista dall'art. 6, comma 1, lettera a), della Legge n. 447 del 1995.			
F - locale		30				

* per le scuole vale solo il limite diurno

(TABELLA II - STRADE ESISTENTI E ASSIMILABILI (ampliamenti in sede, affiancamenti e varianti)

TIPO DI STRADA (Secondo Norme CNR 1980 e direttive PUT)	SOTTOTIPI A FINI ACUSTICI	Ampiezza fascia di pertinenza acustica (m)	Scuole*, ospedali, case di cura e di riposo Diurno [dBa]	Notturno [dBa]	Altri Ricettori Diurno [dBa]	Notturno [dBa]
A - autostrada		100 (fascia A) 150 (fascia B)	50	40	70	60
					65	55
B - extraurbana principale		100 (fascia A) 150 (fascia B)	50	40	70	60
					65	55
C - extraurbana secondaria	Ca (strade a carreggiata separata e tipo IV CNR 1980)	100 (fascia A) 150 (fascia B)	50	40	70	60
					65	55
	Cb (tutte le altre strade extraurbane secondarie)	100 (fascia A) 150 (fascia B)	50	40	70	60
					65	55
D - urbana di scorrimento	Da (strade a carreggiata separata e interquartiere)	100	50	40	70	60
	Db (tutte le altre strade di scorrimento)	100	50	40	65	55
E - urbana di quartiere		30	definiti dai Comuni, nel rispetto dei valori riportati in tabella C allegato al DPCM 14/11/97, tenendo conto delle e comunque in modo conforme alla zonizzazione acustica della area urbana, come prevista dall'art. 6, comma 1, lettera a), della Legge n. 447 del 1995.			
F - locale		30				

CLASSIFICAZIONE ACUSTICA LOCALITA' IL TROSCIONE - Scala 1:5.000

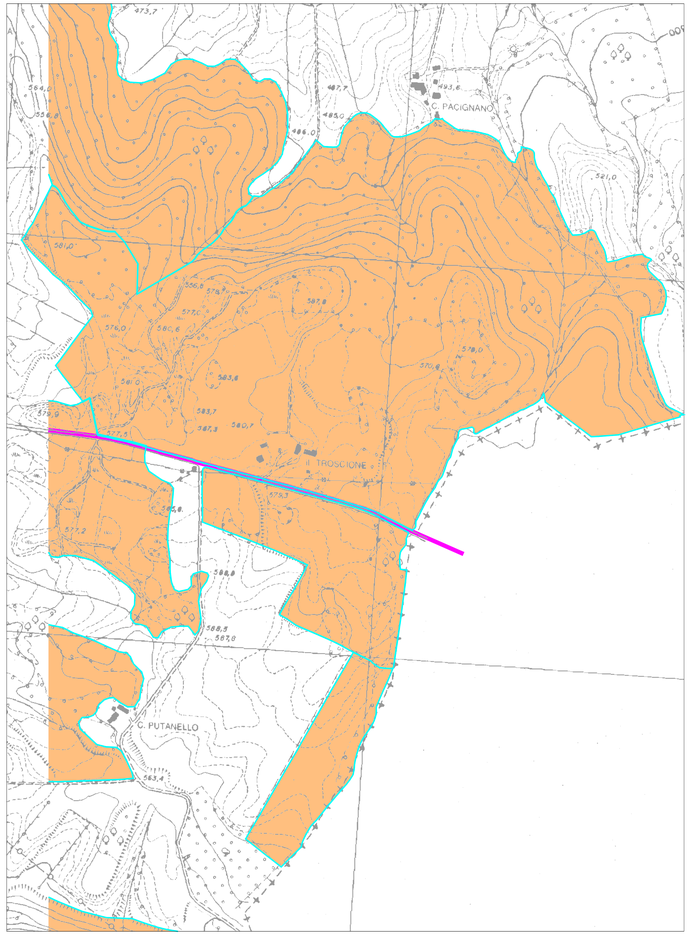
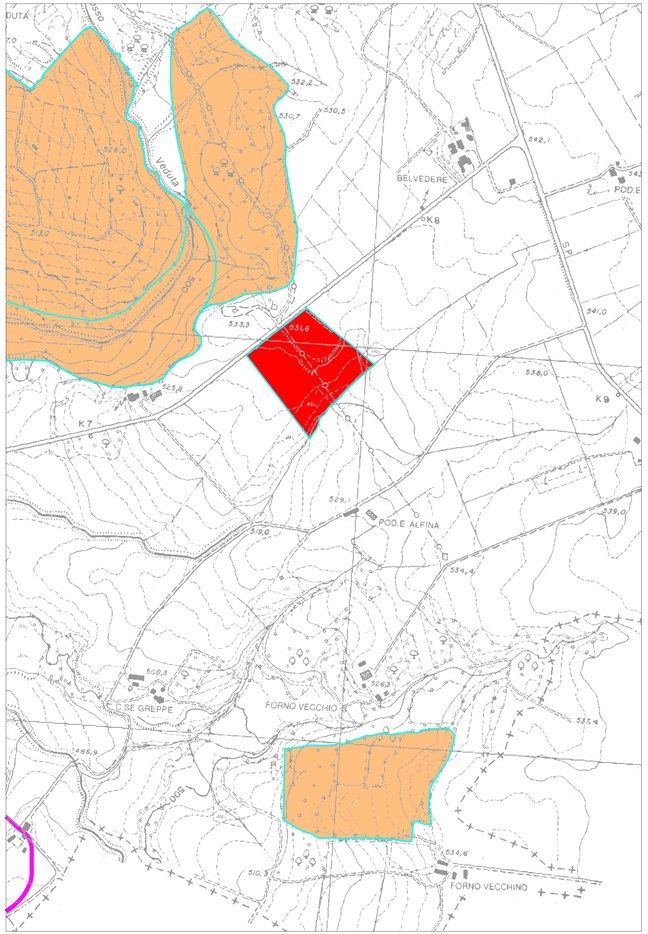
CLASSIFICAZIONE ACUSTICA LOCALITA' FORNO VECCHIO - Scala 1:5.000